



Zonenplan Siedlung Dorfkern Biel
Mutation Bauernhofzonen
Situation 1 : 1000

Exemplar

Mitwirkungsverfahren:
Beschluss des Gemeinderates:
Beschluss der Gemeindeversammlung:
Referendumfrist:
Publikation der Planaufgabe im Amtsblatt Nr. vom
Planaufgabe:

Namens des Gemeinderates
Der Präsident: Die Gemeindeverwalterin:

Peter Burch Caroline Rietschi

Vom Regierungsrat des Kantons Basel-Landschaft genehmigt mit Beschluss Nr. vom
Publikation des Regierungsratsbeschlusses im Amtsblatt Nr. vom




Der Landschaftreiber:



Zu genehmigender Teil

Legende zum Mutationsplan Zonenplan Siedlung












NEU

-  Kernzone (Dorfkern) KD
-  Kernzone (Übergang) KÜ
- Orientierender Teil
-  Perimeter Mutation Bauernhofzone

Orientierender Teil

Legende des rechtsgültigen Zonenplan Siedlung

BESTEHEND

- Bauzonen**
-  Kernzone (Dorfkern) KD
-  Kernzone (Übergang) KÜ
-  Bauernhofzone
- Bauten**
-  Geschützte Bauten, kommunal
-  Erhaltenswerte Bauten
-  Übrige Bauten
-  Bauvolumen erweiterbar
-  kommunal geschütztes Naturobjekt
-  Areal mit Quartierplanpflicht
-  Nebenbauten
-  geschützte Bauten "kantonal"
-  Gewässer
-  Baulinie gemäss separatem Baulinienplan

